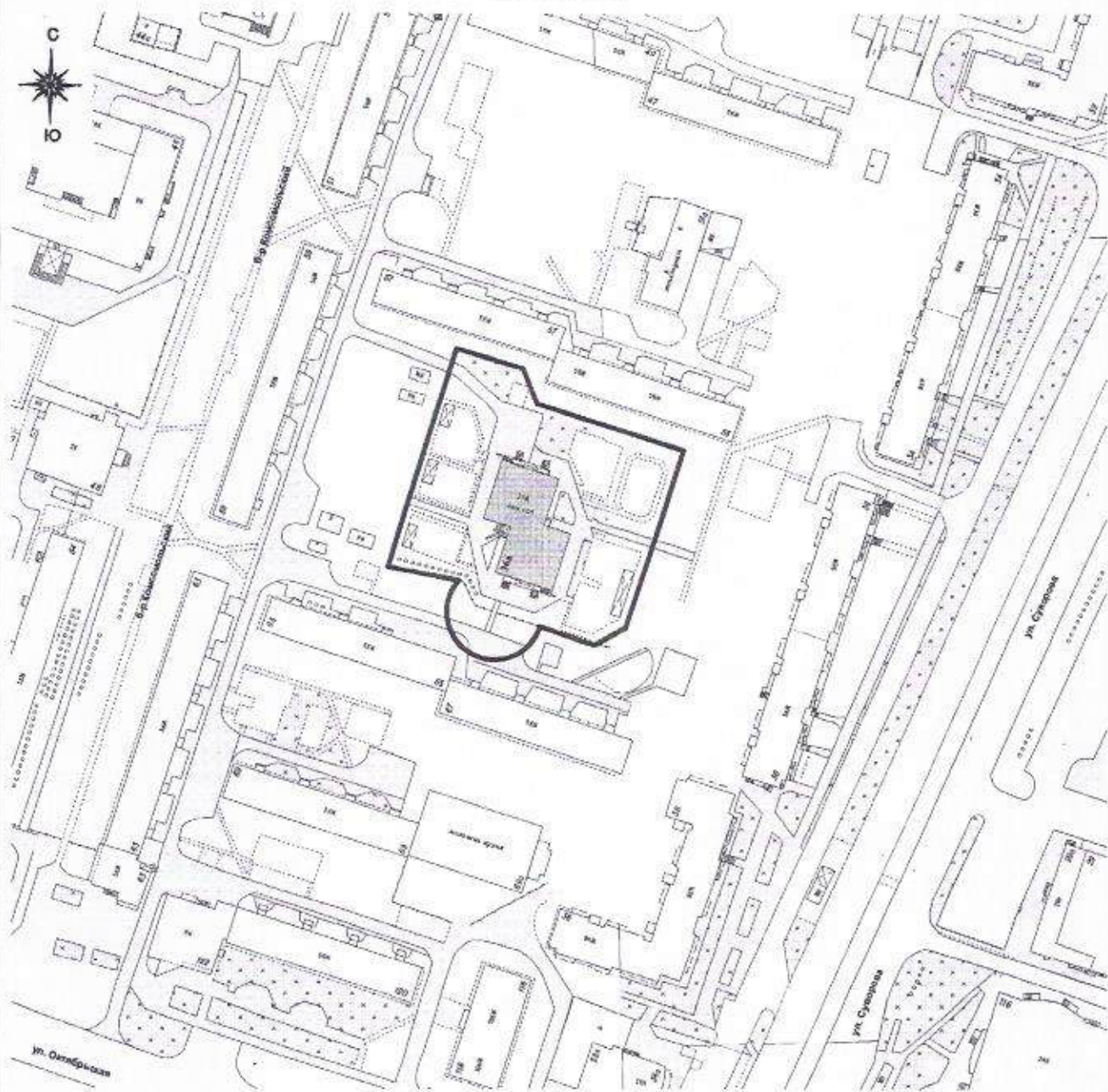



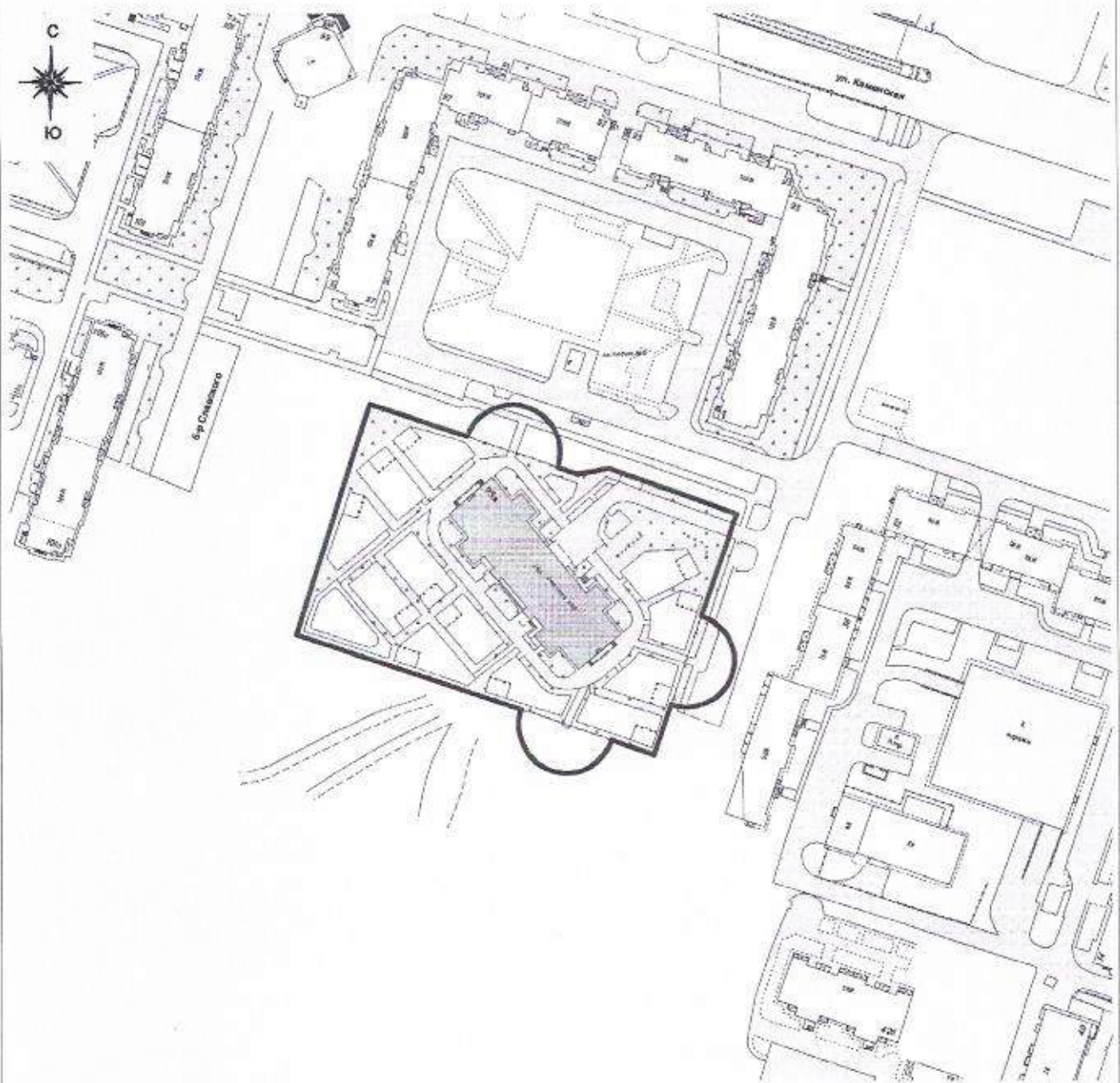
**Схема границ прилегающей территории к
муниципальному бюджетному дошкольному образовательному учреждению
«Детский сад № 1», город Каменск-Уральский, улица Суворова, дом 36а
(М 1:2000)**



Условные обозначения:

- - границы прилегающей территории,
на которой не допускается розничная
продажа алкогольной продукции;
-  - здание детской организации.

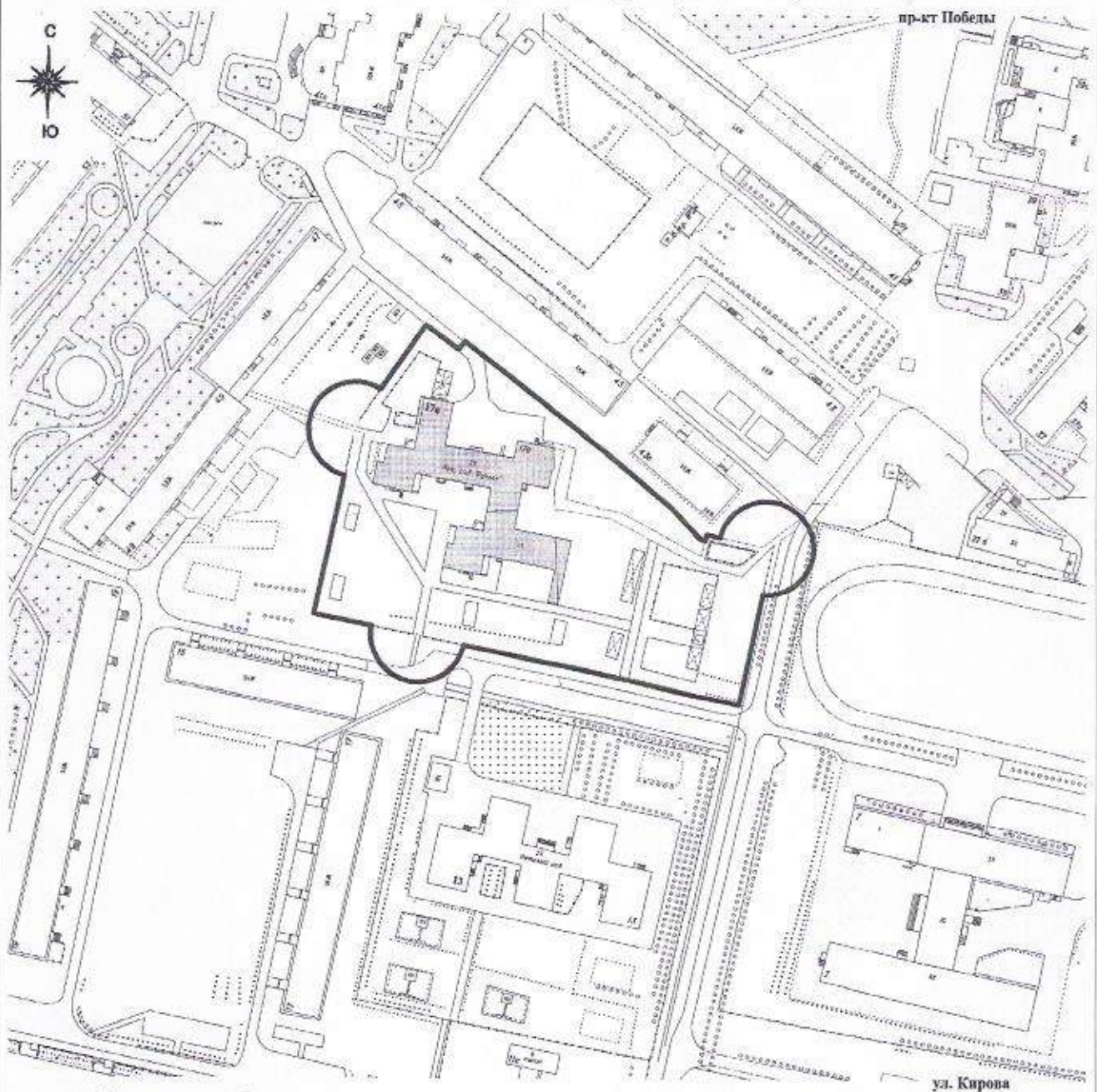
**Схема границ прилегающей территории к
муниципальному бюджетному дошкольному образовательному учреждению
«Детский сад № 1», город Каменск-Уральский, улица Каменская, дом 95а
(М 1:2000)**




Условные обозначения:

- - границы прилегающей территории,
на которой не допускается розничная
продажа алкогольной продукции;
- - здание детской организации.

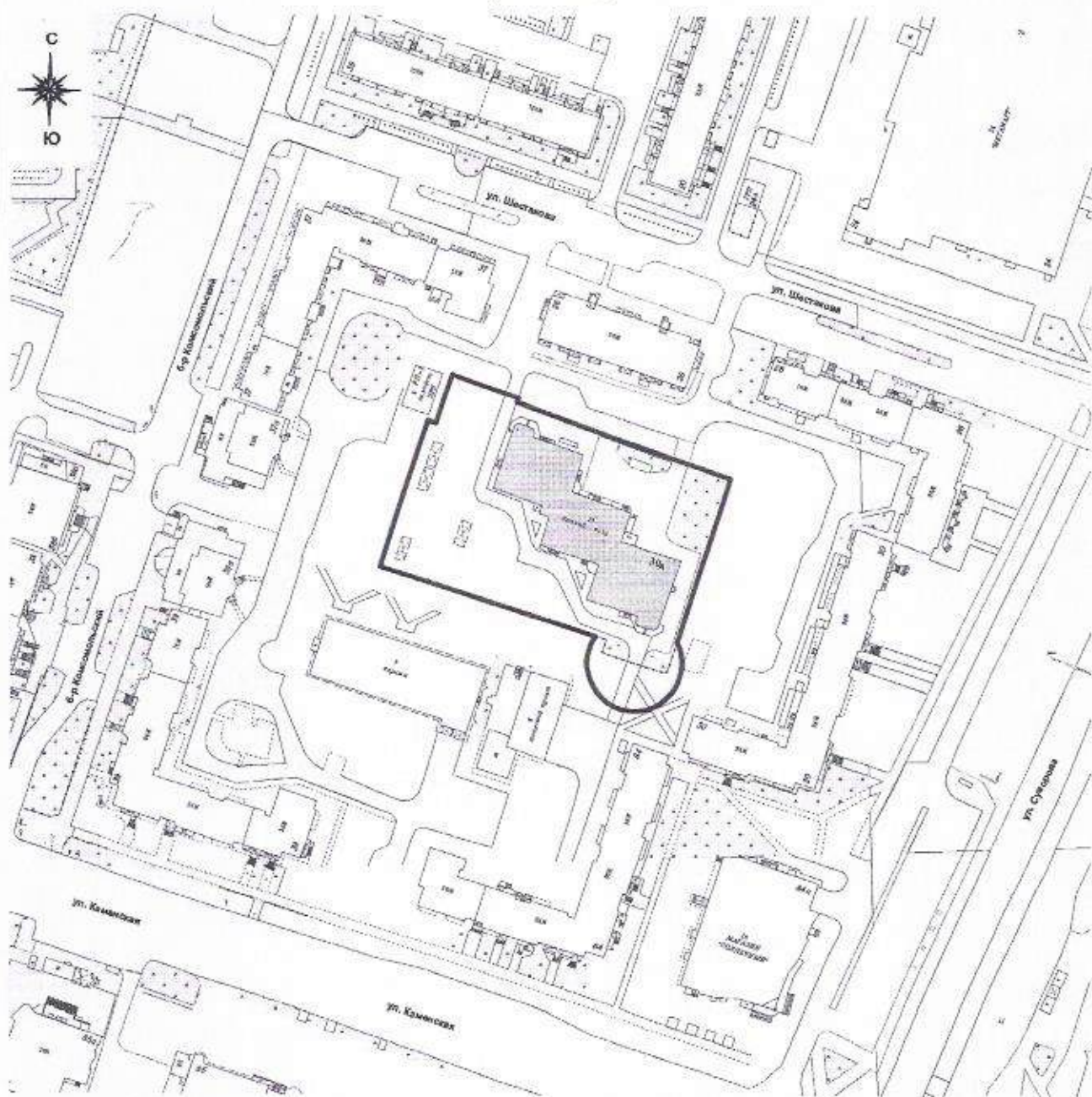
**Схема границ прилегающей территории к
муниципальному бюджетному дошкольному образовательному учреждению
«Детский сад № 2 комбинированного вида»,
город Каменск-Уральский, улица Кирова, дом 17а (М 1:2000)**



Условные обозначения:

- - границы прилегающей территории,
на которой не допускается розничная
продажа алкогольной продукции;
-  - здание детской организации.

**Схема границ прилегающей территории к
муниципальному автономному дошкольному образовательному учреждению
«Детский сад № 3», город Каменск-Уральский, улица Суворова, дом 30а
(М 1:2000)**

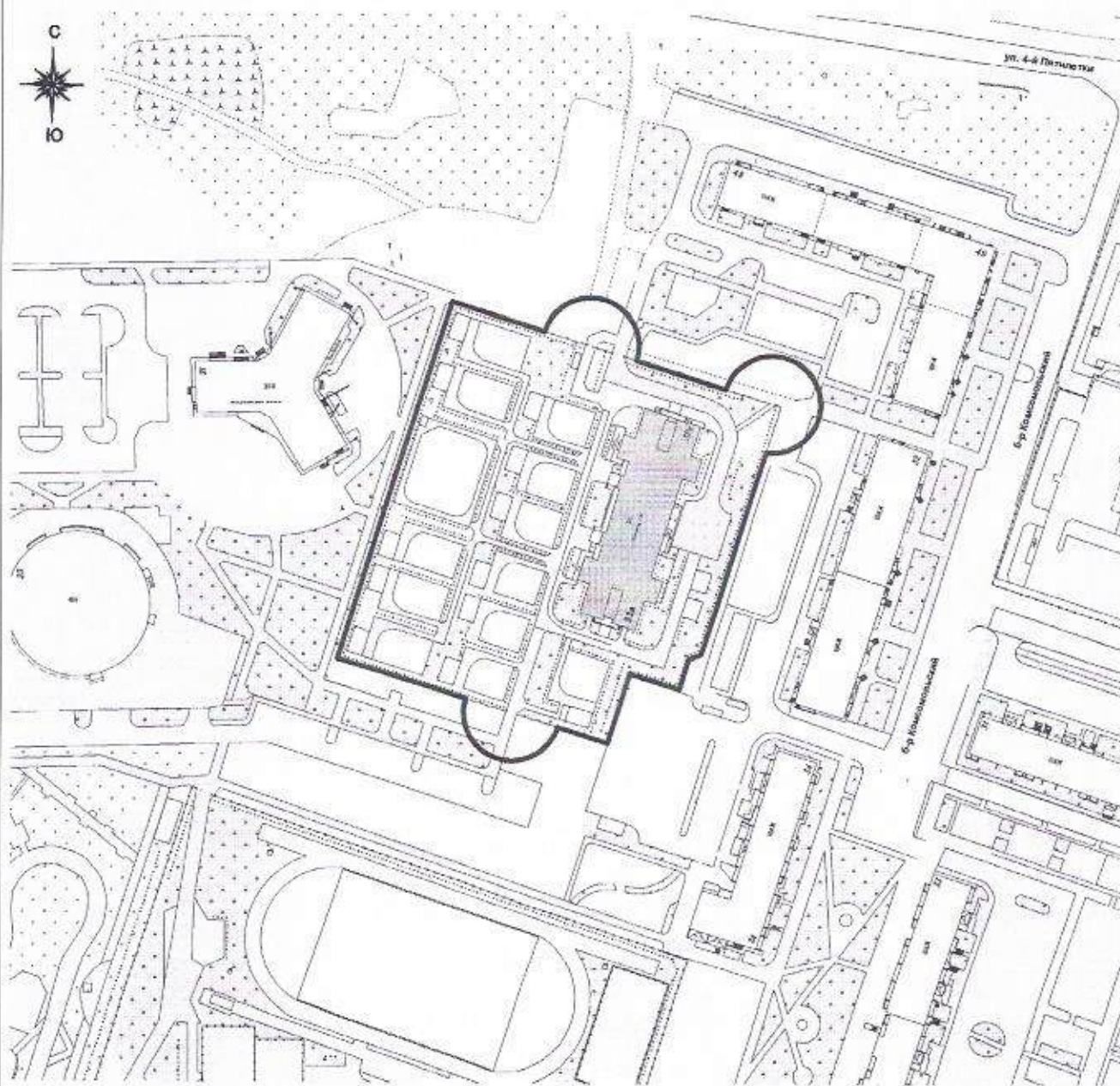


Условные обозначения:


- - границы прилегающей территории,
на которой не допускается розничная
продажа алкогольной продукции;
- - здание детской организации.

Приложение № 5
к постановлению Администрации
Каменск-Уральского городского округа
от 25.02.2025 № 142 - :

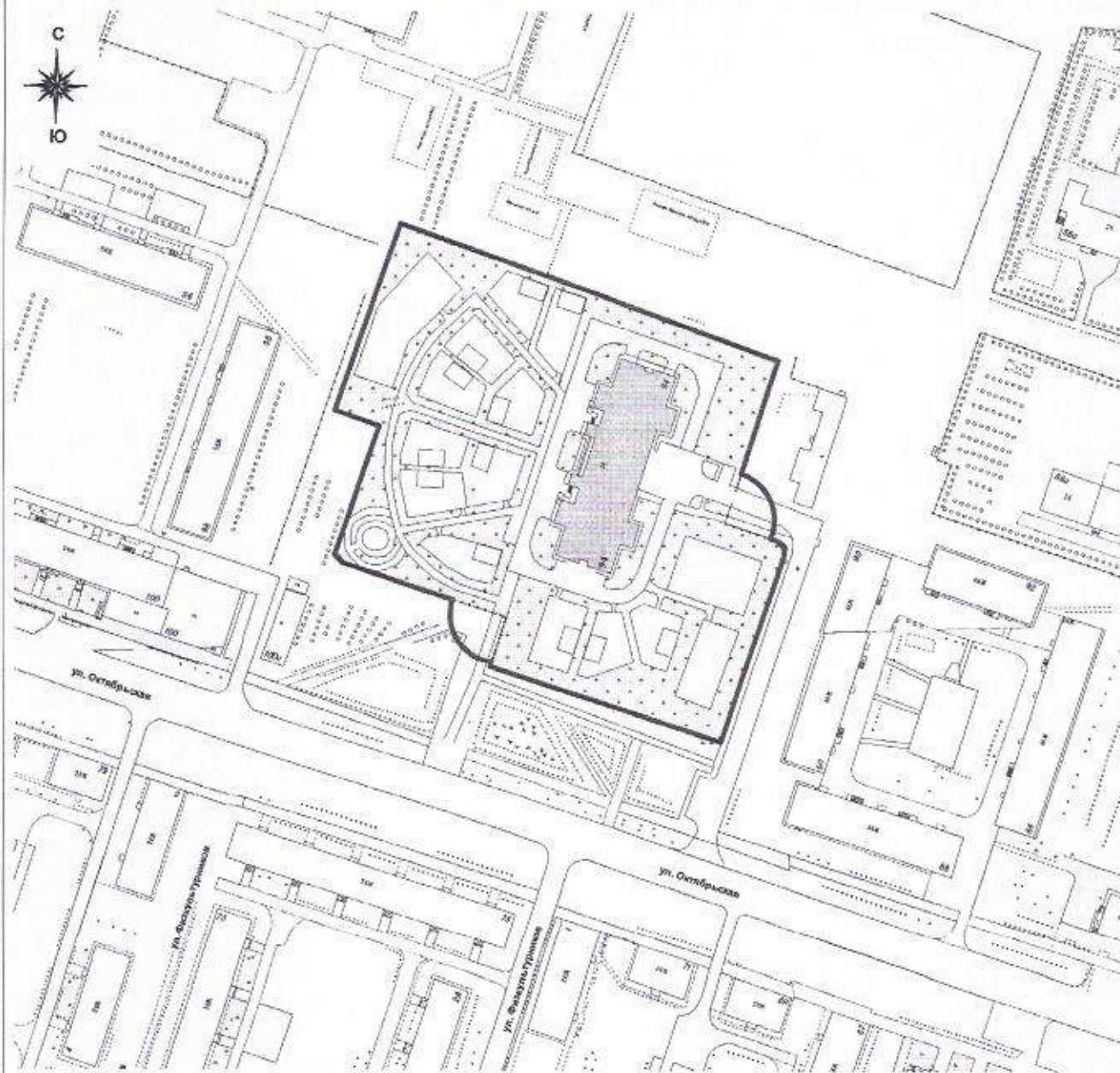
**Схема границ прилегающей территории к
муниципальному автономному дошкольному
образовательному учреждению «Детский сад № 3»,
город Каменск-Уральский, бульвар Комсомольский, дом 32а (М 1:2000)**




Условные обозначения:

- - границы прилегающей территории,
на которой не допускается розничная
продажа алкогольной продукции;
-  - здание детской организации.

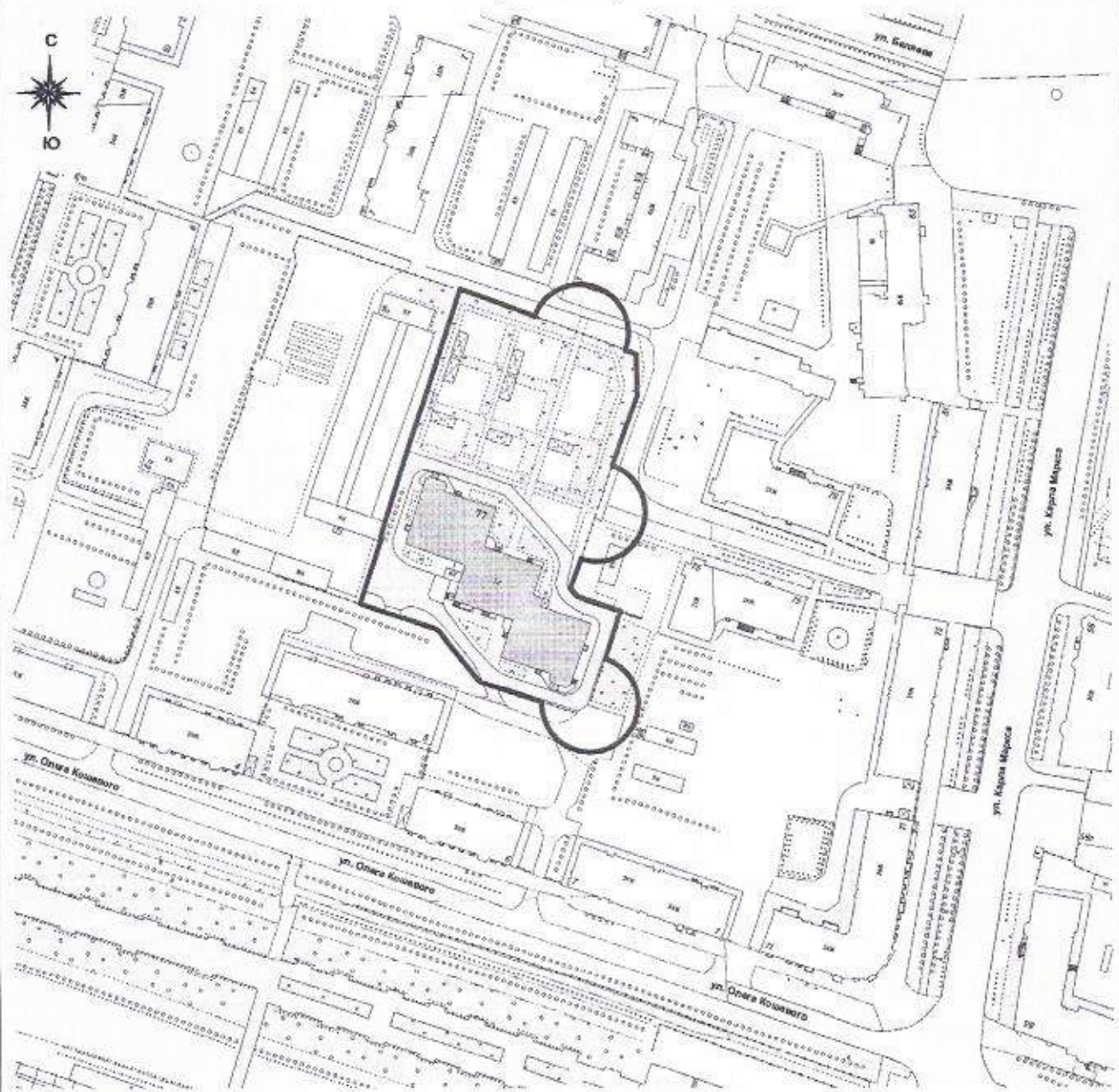
**Схема границ прилегающей территории к
муниципальному бюджетному дошкольному образовательному учреждению
«Детский сад № 4 общеразвивающего вида с приоритетным
осуществлением деятельности по физическому направлению развития детей»,
город Каменск-Уральский, улица Октябрьская, дом 94 (М 1:2000)**




Условные обозначения:

- - границы прилегающей территории,
на которой не допускается розничная
продажа алкогольной продукции;
-  - здание детской организации.

**Схема границ прилегающей территории к
муниципальному автономному дошкольному образовательному учреждению
«Детский сад № 5», город Каменск-Уральский, улица Карла Маркса, дом 77
(М 1:2000)**



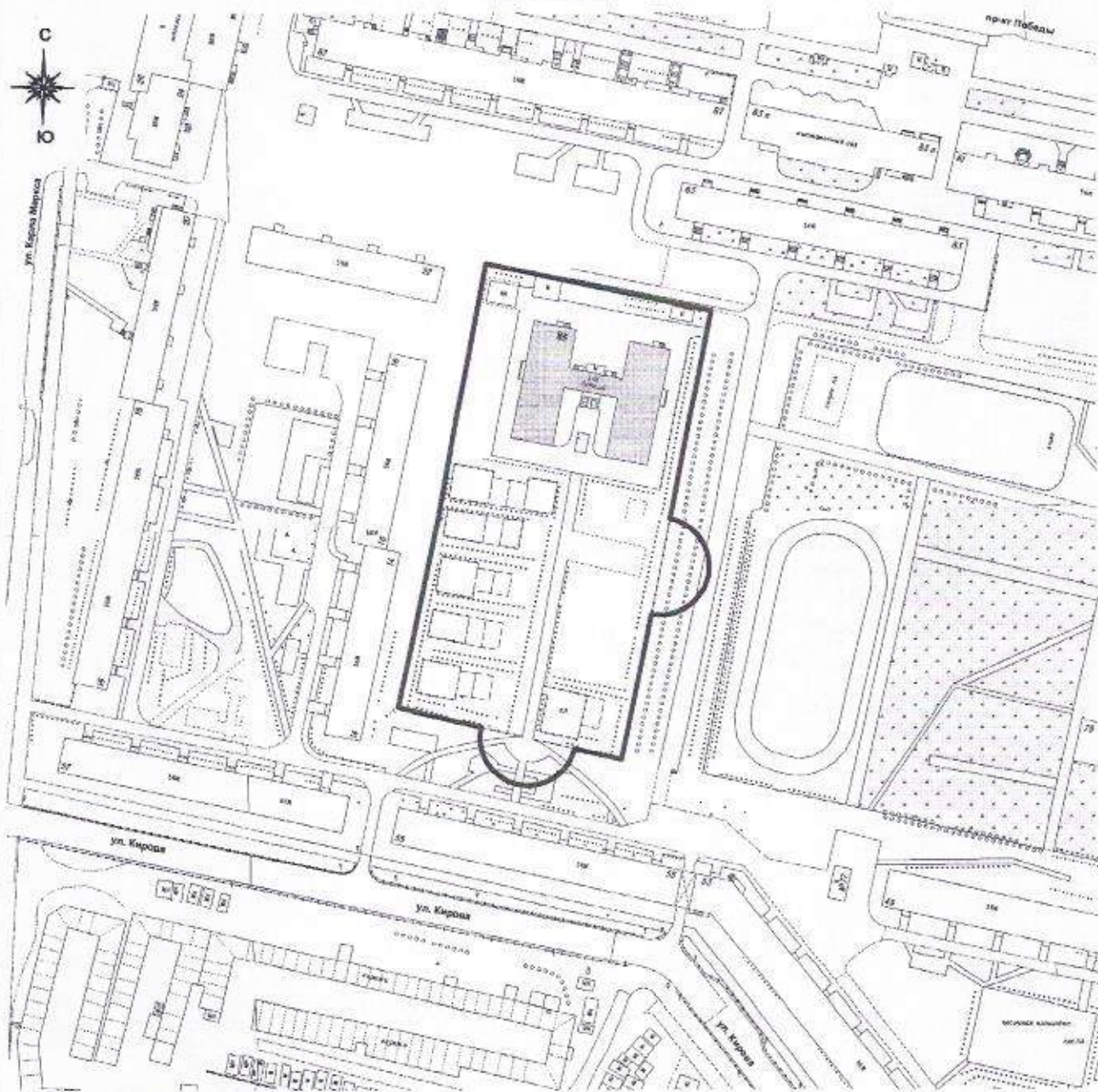
Условные обозначения:

- - границы прилегающей территории,
на которой не допускается розничная
продажа алкогольной продукции;
-  - здание детской организации.

В границах прилегающей территории
расположены здания:

- № 3 по улице Беляева

**Схема границ прилегающей территории к
муниципальному бюджетному дошкольному образовательному учреждению
«Детский сад № 6», город Каменск-Уральский, проспект Победы, дом 85
(М 1:2000)**

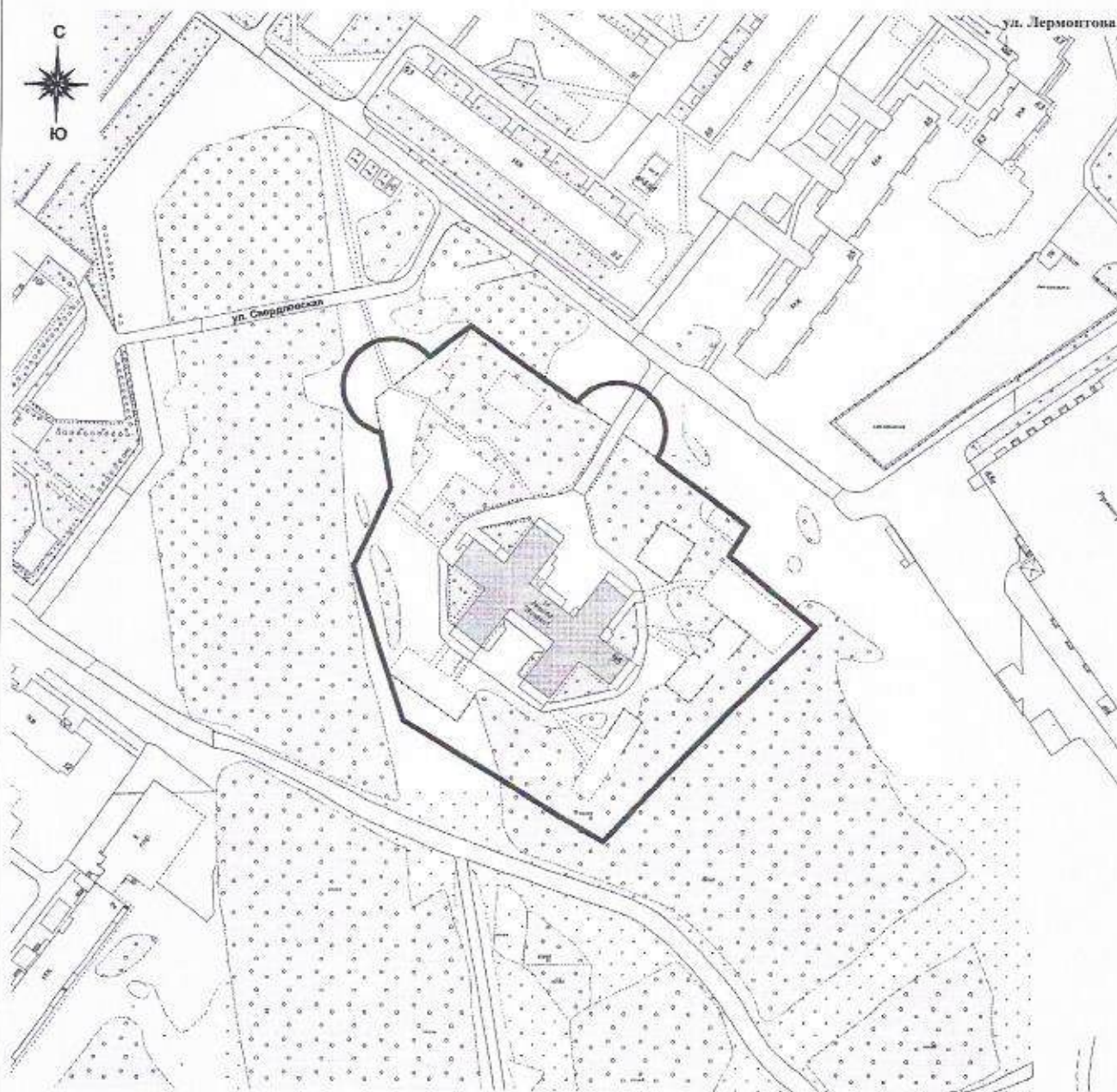


Условные обозначения:


- - границы прилегающей территории,
на которой не допускается розничная
продажа алкогольной продукции;
- - здание детской организации.

Приложение № 9
к постановлению Администрации
Каменск-Уральского городского округа
от 25.02.2025 № 142-5

**Схема границ прилегающей территории к
муниципальному бюджетному дошкольному образовательному учреждению
«Детский сад № 8», город Каменск-Уральский, улица Лермонтова, дом 95
(М 1:2000)**

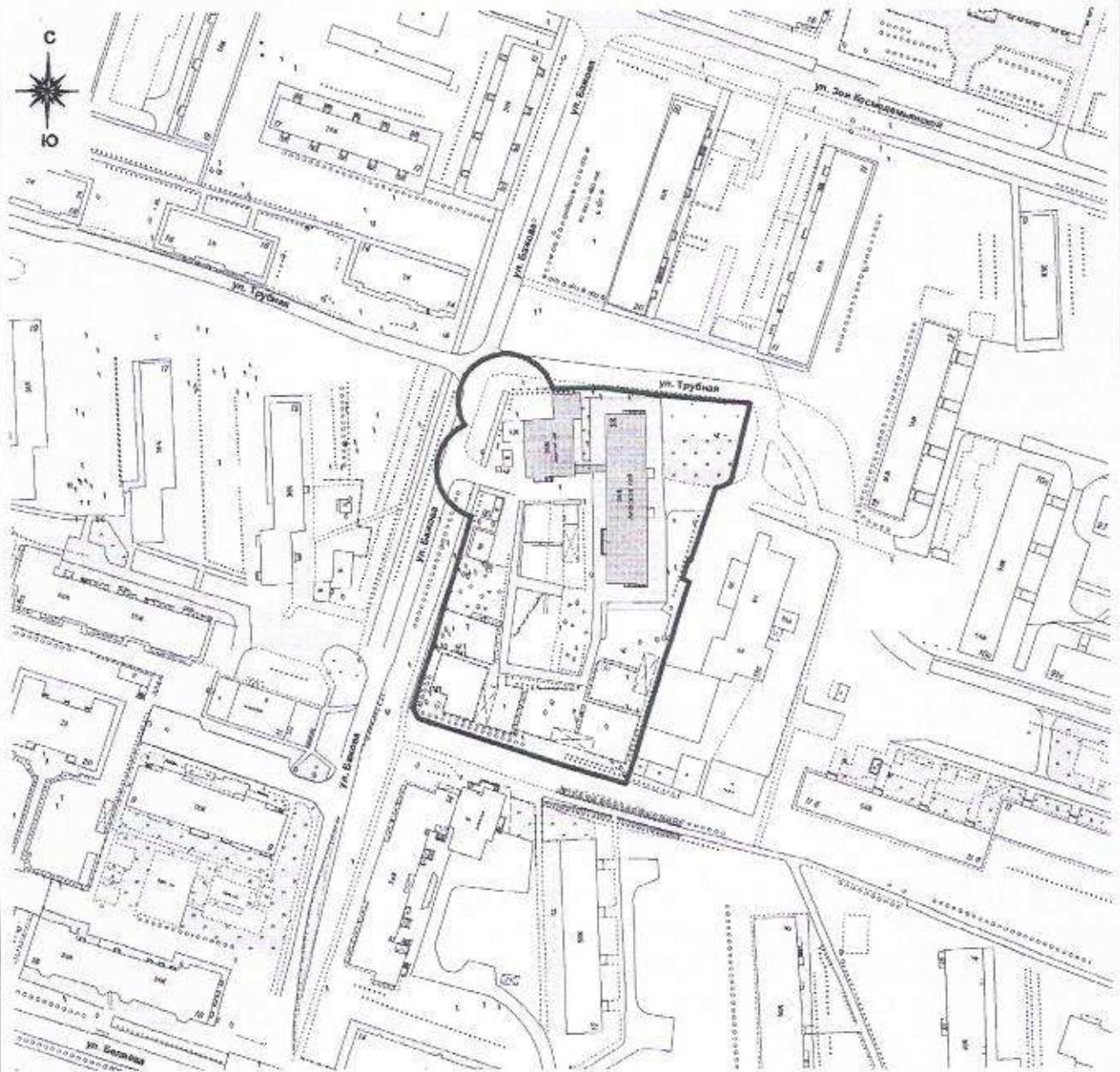


Условные обозначения:

- - границы прилегающей территории,
на которой не допускается розничная
продажа алкогольной продукции;
-  - здание детской организации.

Приложение № 10
к постановлению Администрации
Каменск-Уральского городского округа
от 25.02.2025 № 142-1

**Схема границ прилегающей территории к
муниципальному бюджетному дошкольному образовательному учреждению
«Детский сад № 9 комбинированного вида»,
город Каменск-Уральский, улица Бажова, дом 18 (М 1:2000)**

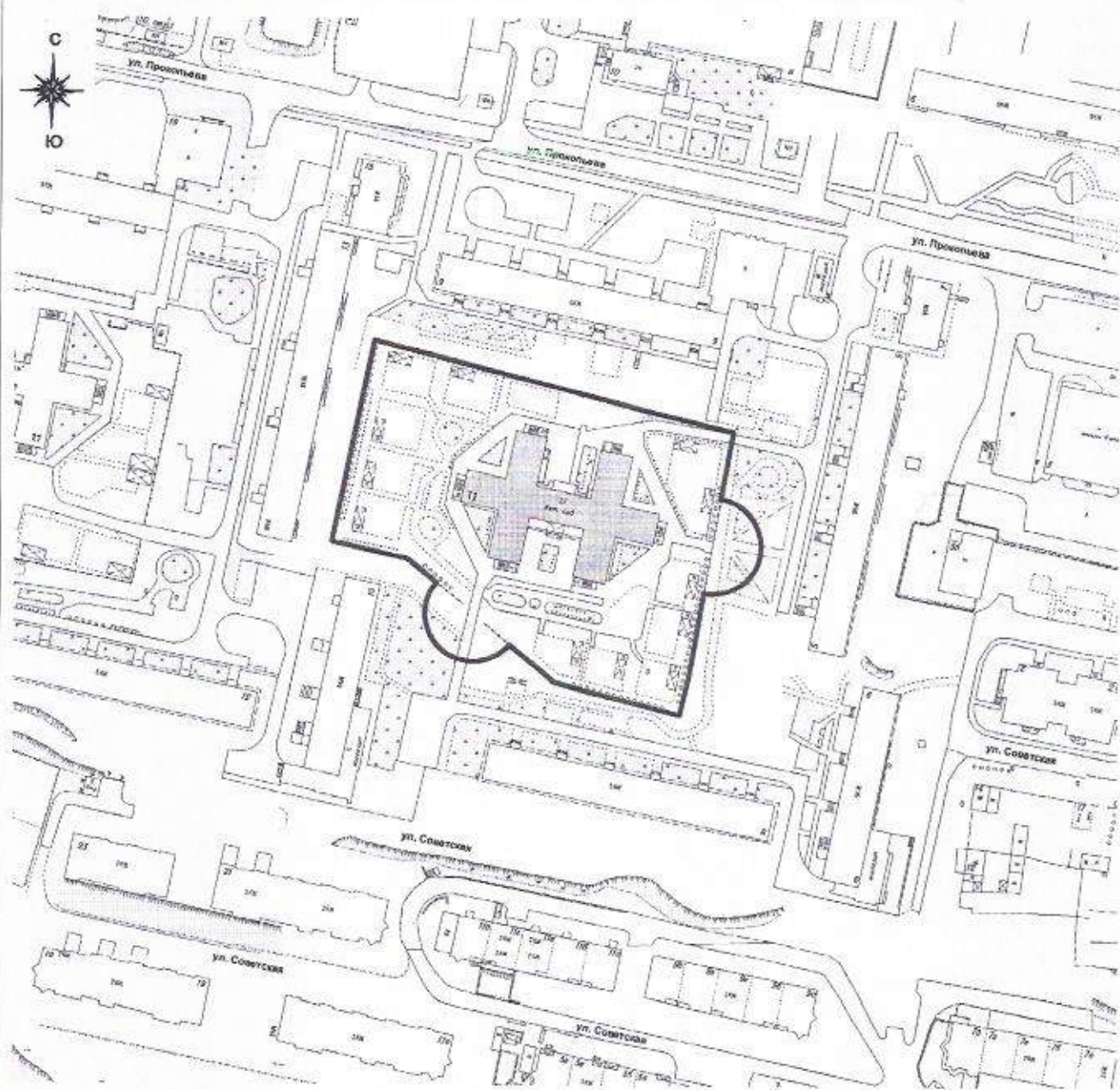


Условные обозначения:

— - границы прилегающей территории,
на которой не допускается розничная
продажа алкогольной продукции;

■ - здание детской организации.

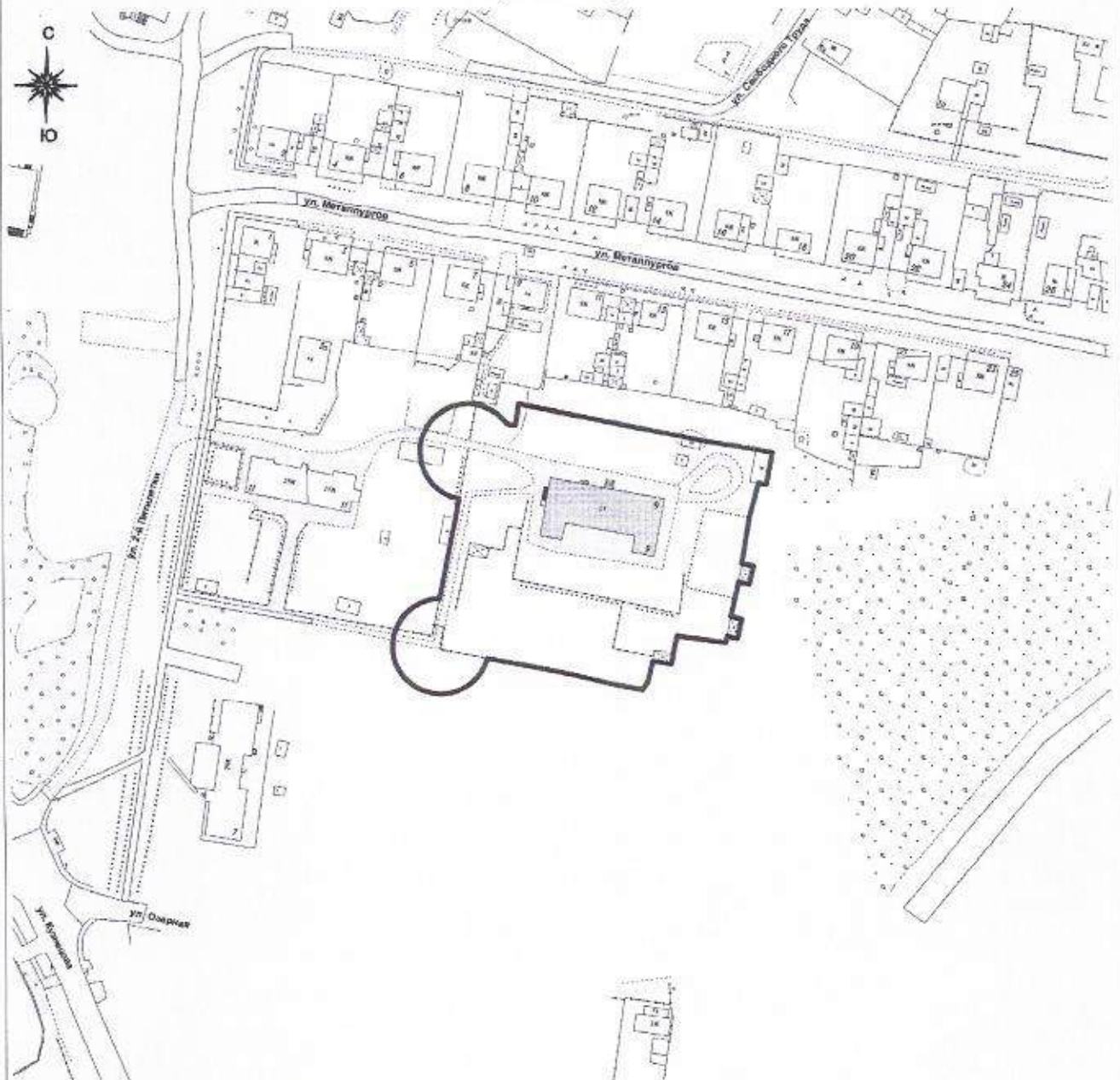
**Схема границ прилегающей территории к
муниципальному бюджетному дошкольному образовательному учреждению
«Детский сад № 10 комбинированного вида»,
город Каменск-Уральский, улица Прокопьева, дом 11 (М 1:2000)**



Условные обозначения:

- - границы прилегающей территории,
на которой не допускается розничная
продажа алкогольной продукции;
- - здание детской организации.

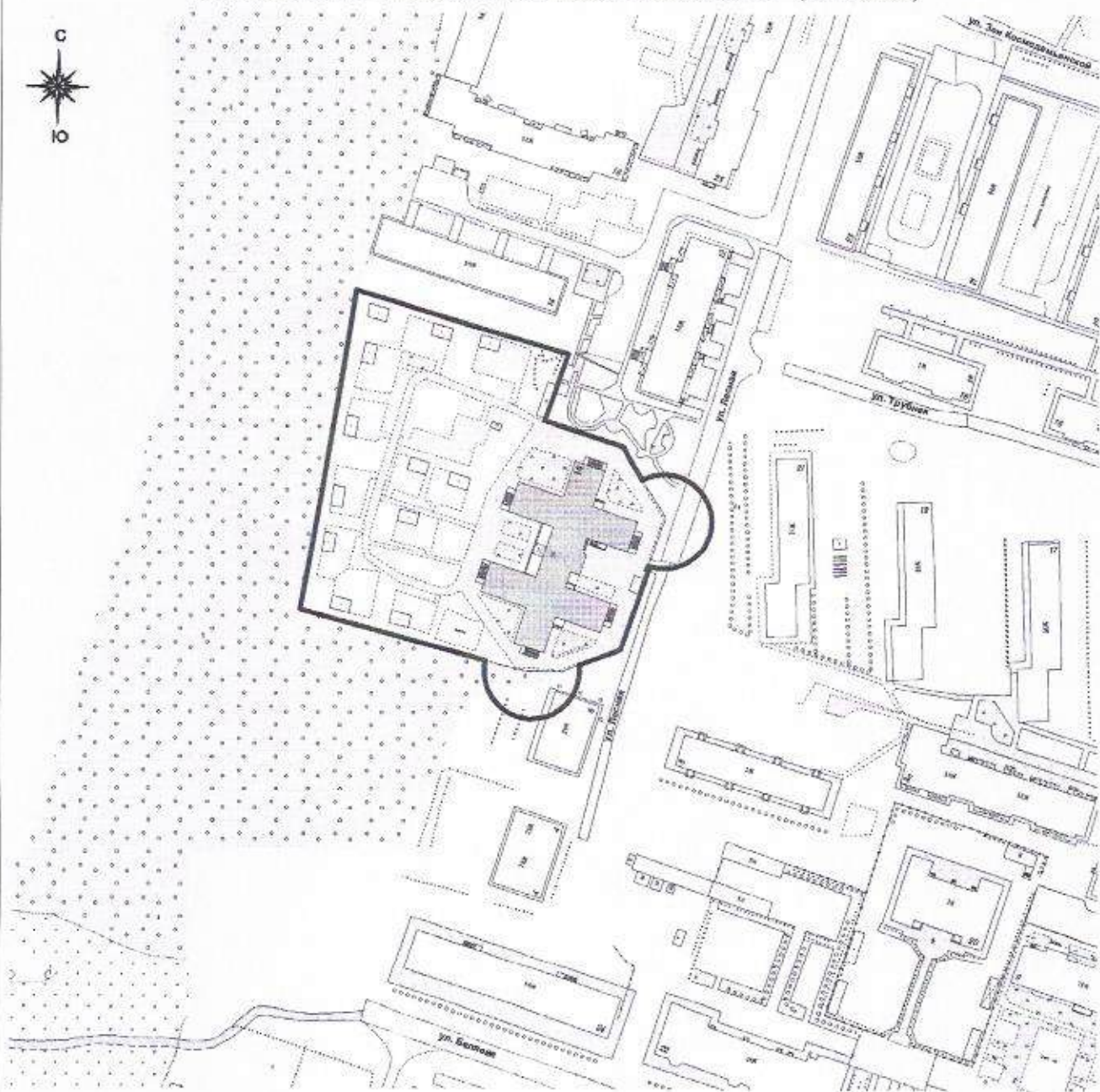
**Схема границ прилегающей территории к
муниципальному бюджетному дошкольному образовательному учреждению
«Детский сад № 11», город Каменск-Уральский, улица Озерная, дом 9
(М 1:2000)**




Условные обозначения:

- - границы прилегающей территории,
на которой не допускается розничная
продажа алкогольной продукции;
- - здание детской организации.

**Схема границ прилегающей территории к
муниципальному бюджетному дошкольному образовательному учреждению
«Детский сад № 12 комбинированного вида»,
город Каменск-Уральский, улица Лесная, дом 10 (М 1:2000)**



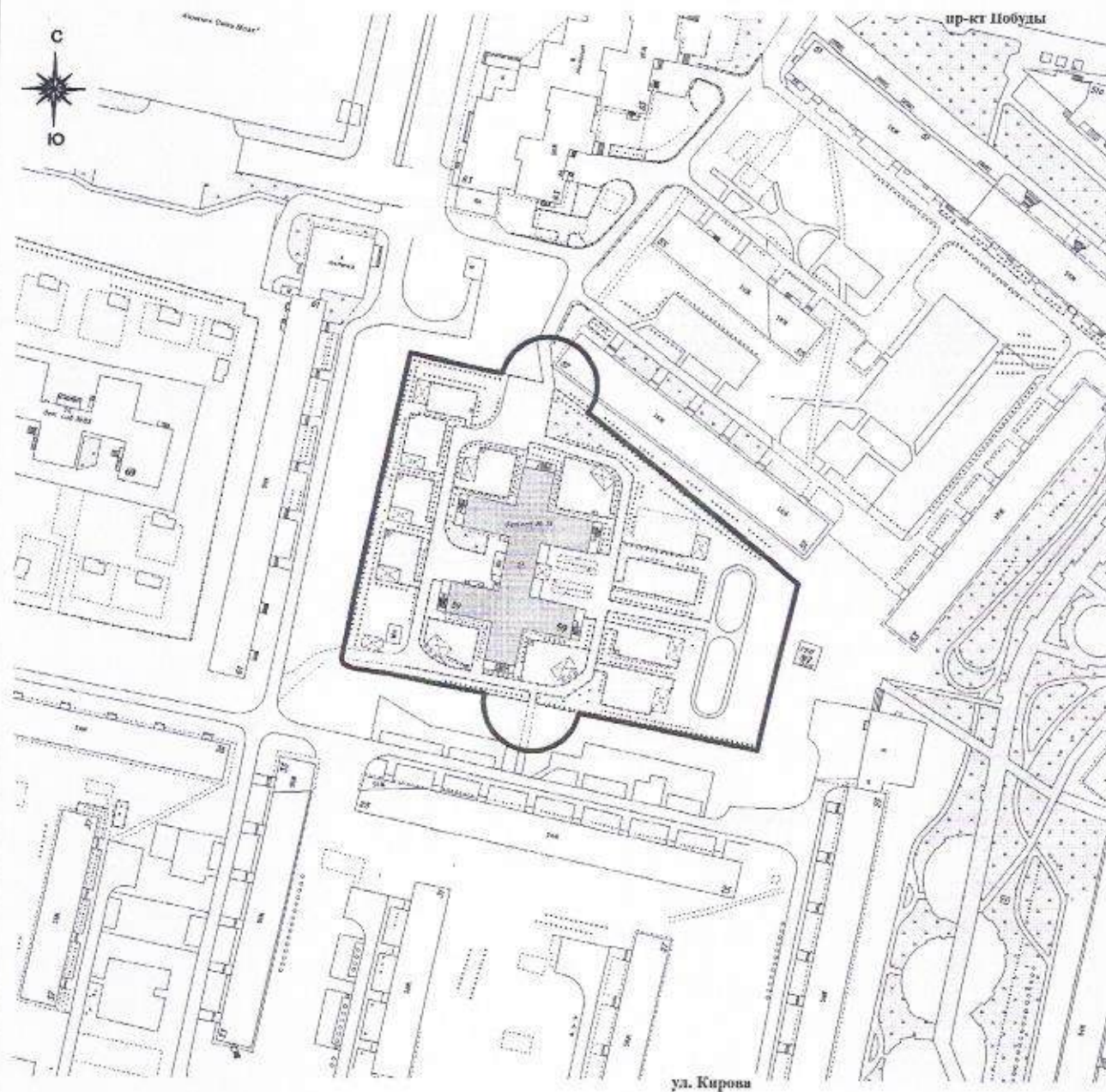
Условные обозначения:

- - границы прилегающей территории,
на которой не допускается розничная
продажа алкогольной продукции;
-  - здание детской организации.

В границах прилегающей территории
расположены здания:

- № 6 по улице Лесная

**Схема границ прилегающей территории к
муниципальному бюджетному дошкольному образовательному учреждению
«Детский сад № 13», город Каменск-Уральский, проспект Победы, дом 59
(М 1:2000)**



Условные обозначения:

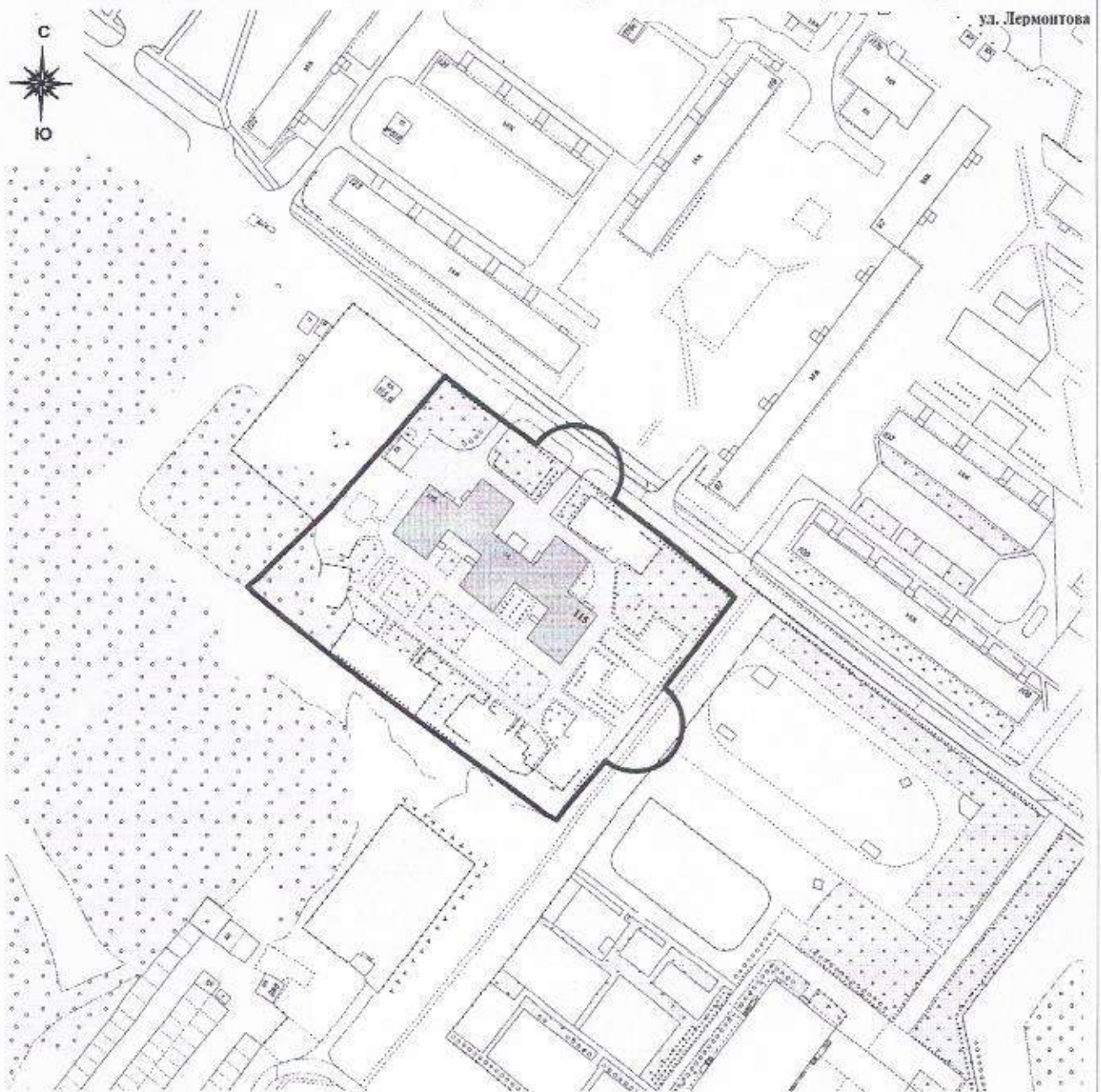
— - границы прилегающей территории,
на которой не допускается розничная
продажа алкогольной продукции;

■ - здание детской организации.


В границах прилегающей территории
расположены здания:

- № 57 по проспекту Победы

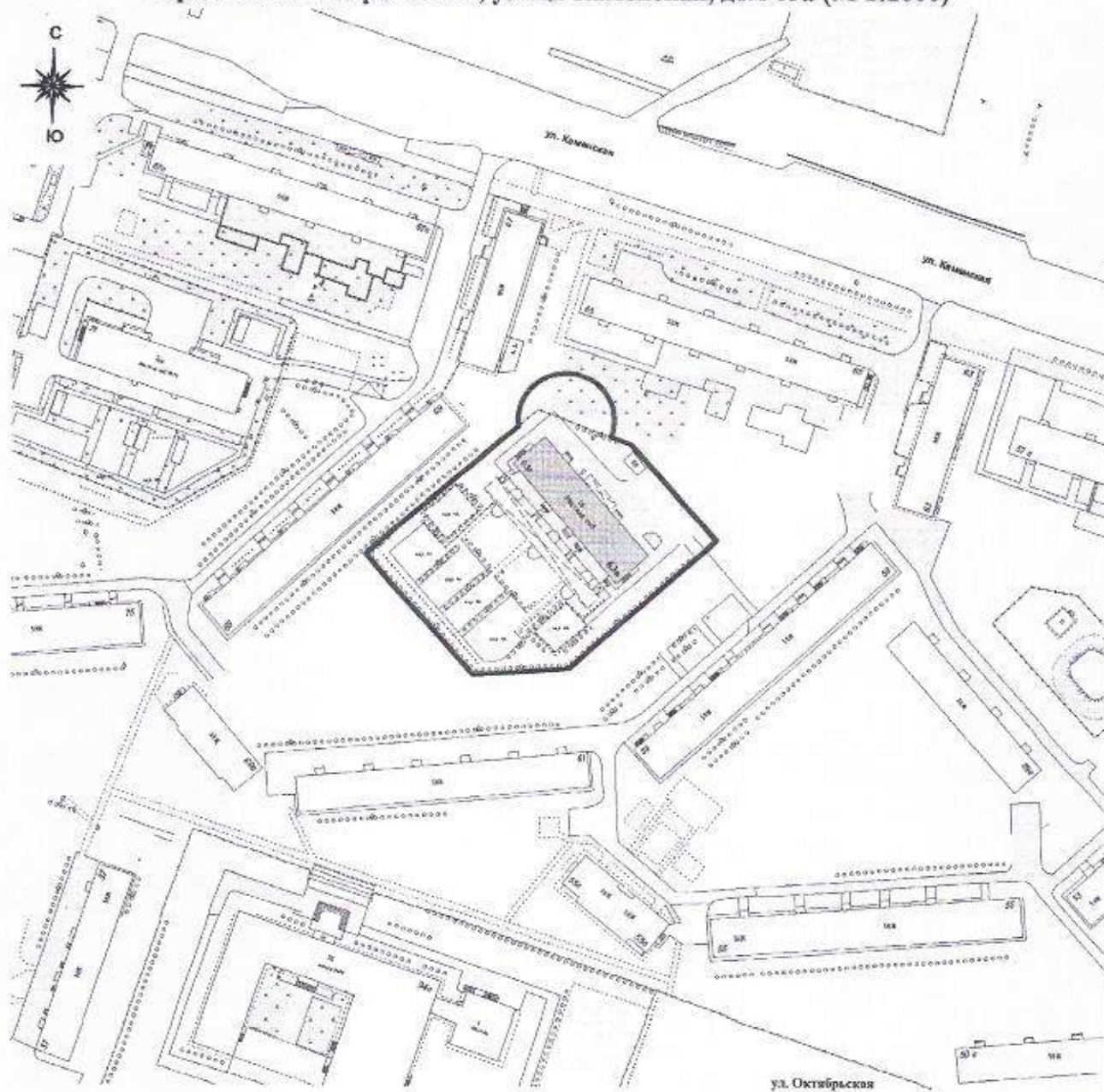
**Схема границ прилегающей территории к
муниципальному автономному дошкольному образовательному учреждению
«Детский сад № 15 комбинированного вида»,
город Каменск-Уральский, улица Лермонтова, дом 115 (М 1:2000)**



Условные обозначения:

- - границы прилегающей территории,
на которой не допускается розничная
продажа алкогольной продукции;
-  - здание детской организации.

**Схема границ прилегающей территории к
муниципальному бюджетному дошкольному
образовательному учреждению «Детский сад № 86»,
город Каменск-Уральский, улица Каменская, дом 63а (М 1:2000)**

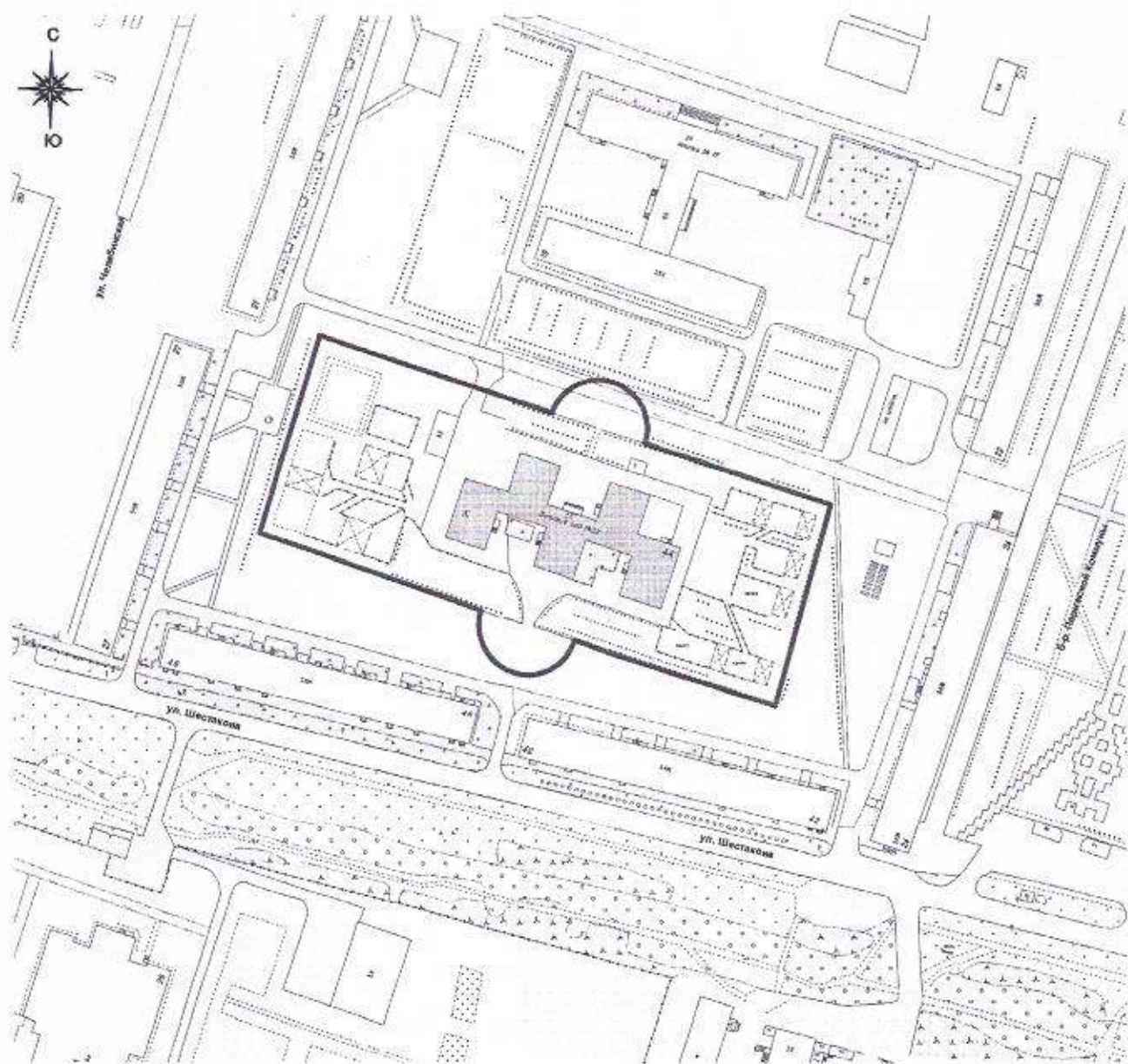


Условные обозначения:

— - границы прилегающей территории,
на которой не допускается розничная
продажа алкогольной продукции;

■ - здание детской организации.

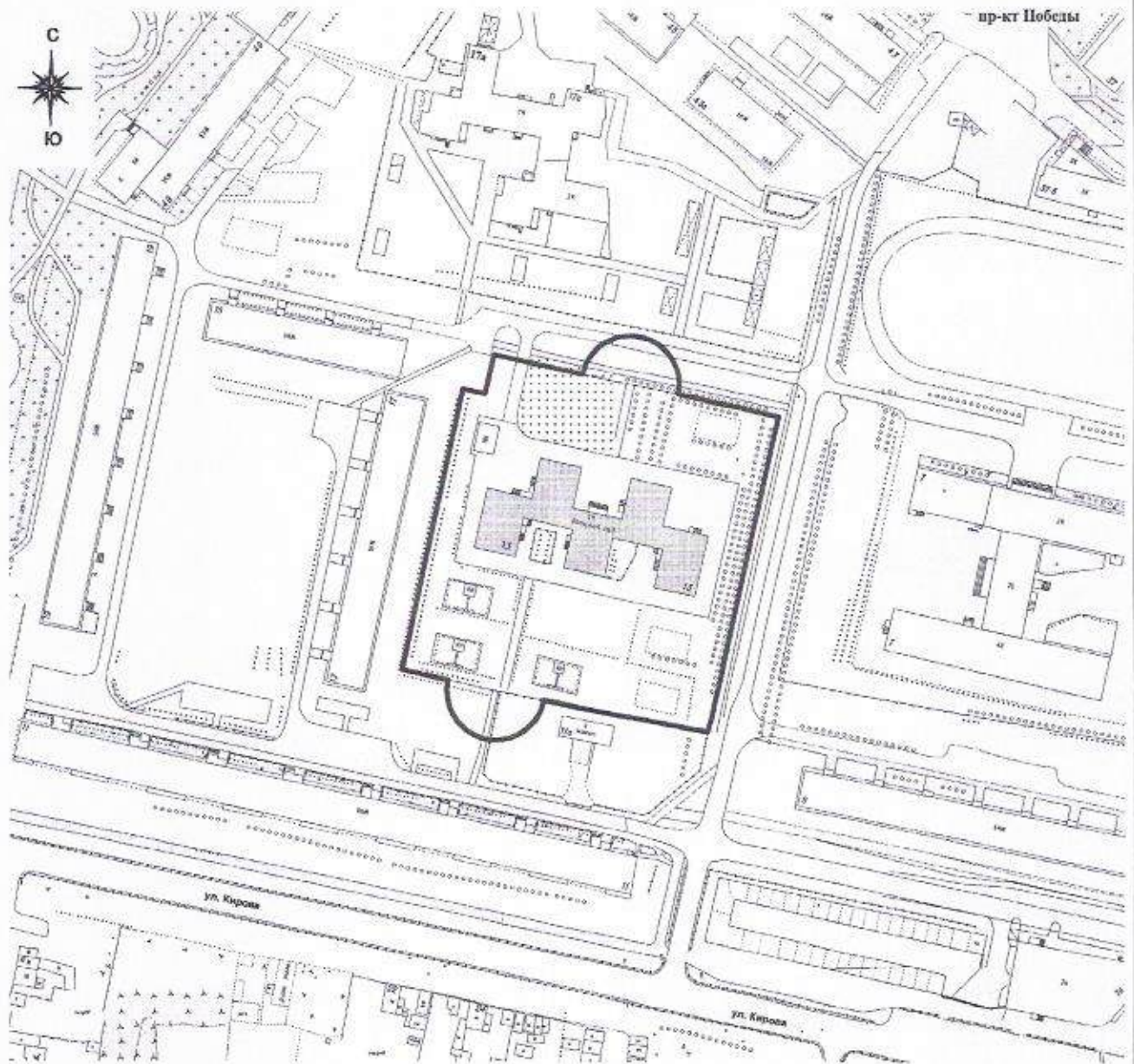
**Схема границ прилегающей территории к
муниципальному бюджетному дошкольному образовательному учреждению
«Детский сад № 22», город Каменск-Уральский, улица Шестакова, дом 44
(М 1:2000)**




Условные обозначения:

- - границы прилегающей территории,
на которой не допускается розничная
продажа алкогольной продукции;
- - здание детской организации.

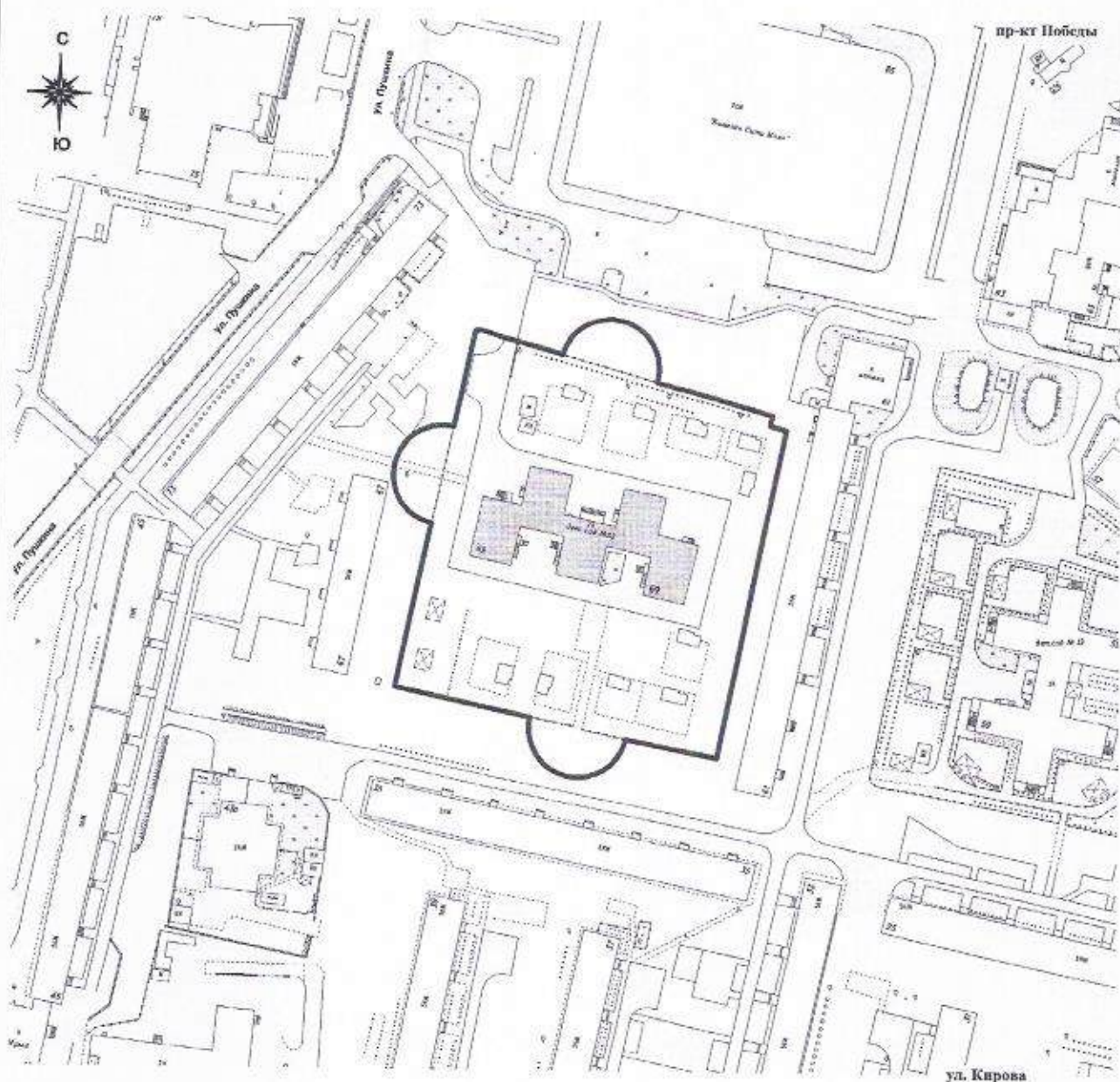
**Схема границ прилегающей территории к
муниципальному бюджетному дошкольному образовательному учреждению
«Детский сад № 25 комбинированного вида»,
город Каменск-Уральский, улица Кирова, дом 13 (М 1:2000)**



Условные обозначения:

- - границы прилегающей территории,
на которой не допускается розничная
продажа алкогольной продукции;
-  - здание детской организации.

**Схема границы прилегающей территории к
муниципальному бюджетному дошкольному образовательному учреждению
«Детский сад № 33 компенсирующего вида»,
город Каменск-Уральский, проспект Победы, дом 69 (М 1:2000)**



Условные обозначения:


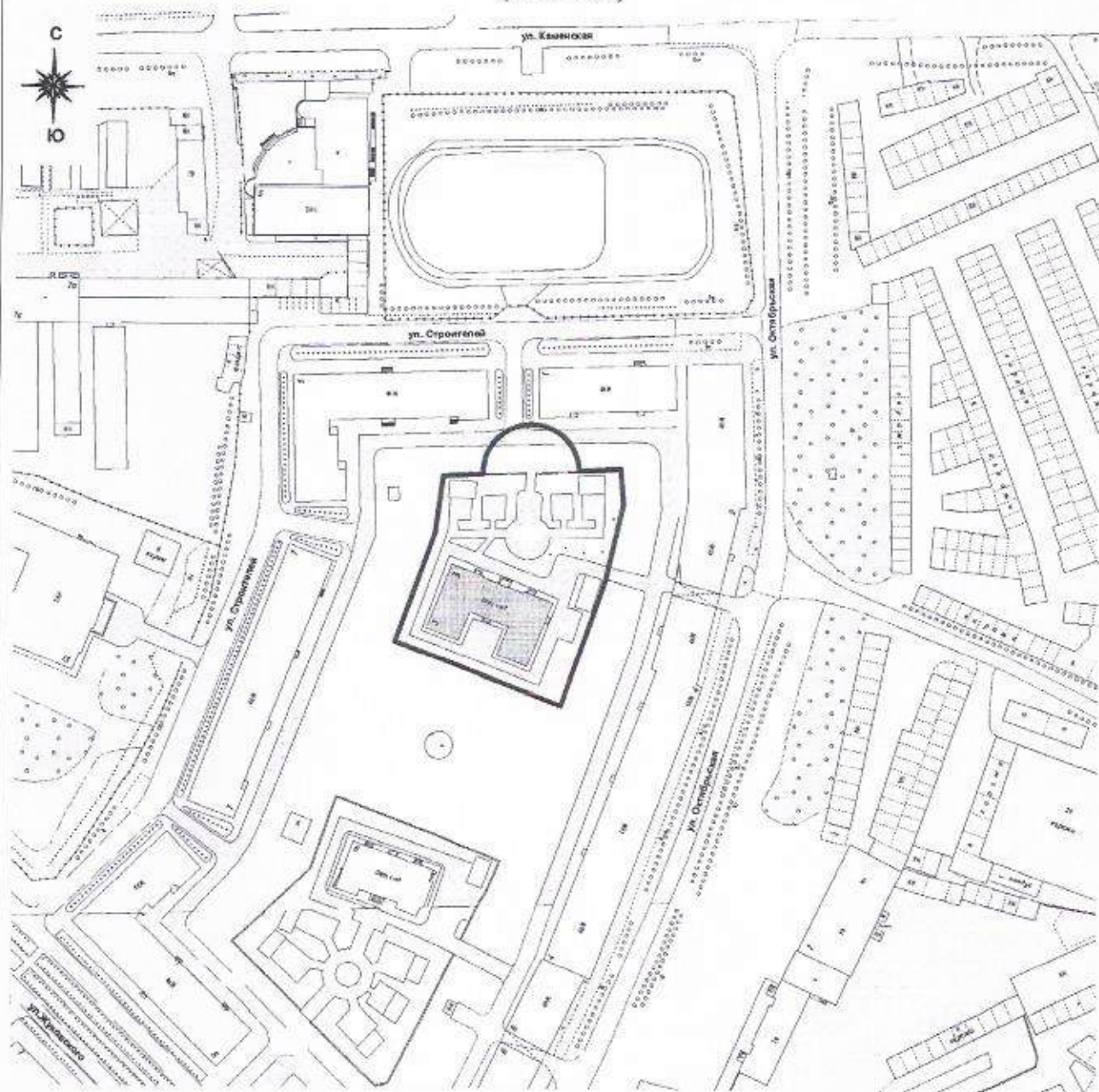

- - границы прилегающей территории,
на которой не допускается розничная
продажа алкогольной продукции;
-  - здание детской организации.

Схема границ прилегающей территории к
муниципальному бюджетному дошкольному образовательному учреждению
«Детский сад № 34», город Каменск-Уральский, улица Строителей, дом 3
(М 1:2000)



Условные обозначения:

- - границы прилегающей территории,
на которой не допускается розничная
продажа алкогольной продукции;
-  - здание детской организации.